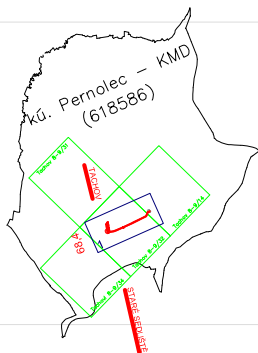


Orientační schéma:






Razítko oprávněné osoby:

Podpis:

Datum:

Revize:	Datum:	Popis:	Kontroloval:

Stavebník/Investor:	Správa železnic, státní organizace	
Adresa:	Dlážděná 1003/7, 110 00 Praha 1	
Zástupce investora:	Oblastní ředitelství Plzeň	
Adresa:	Sušická 1168/23, Plzeň 326 00	

Zhotovitel stavby:	SAGASTA s.r.o.			
Adresa:	Novodvorská 1010/14, 142 00, Praha 4 - Lhotka			
Kontakt:	T: +420 261 344 100 E: info@sagasta.cz			
Zhotovitel objektu:	SAGASTA s.r.o.			
Adresa:	Novodvorská 1010/14, 142 00, Praha 4 - Lhotka			
Kontakt:	T: +420 261 344 100 E: info@sagasta.cz			
Hlavní projektant (HIP): Ing. Emil Špaček	Specialista:	Odpovědný projektant: Ing. Petr Vodňanský	Zpracovatel: Helena Zahradníková	

Název stavby/akce:	Rekonstrukce nástupiště zast. Pernolec na trati Domažlice - Planá				Označení (S-kód):
Název části:	Geodetická dokumentace				Označení zhotovitele: 120095
Název objektu:					Označení části: N.1.5.4
Název přílohy:	Koordinační vytyčovací výkres				Označení objektu/komplexu:
Název dílčí části přílohy:	Seznam souřadnic				Číslo přílohy: 2
Kraj: Plzeňský	Katastrální území: Pernolec [618586]	TUDU:	Paré:		
Stupeň dokumentace: DUSP	Datum zpracování: 05/2021	Formáty: 6xA4	Měřítko: 1:1000		

S-kód:	Stupeň dokumentace:	Část:	Objekt:	Podobjekt:	Příloha:	Revize:

[Prostor pro další informace]